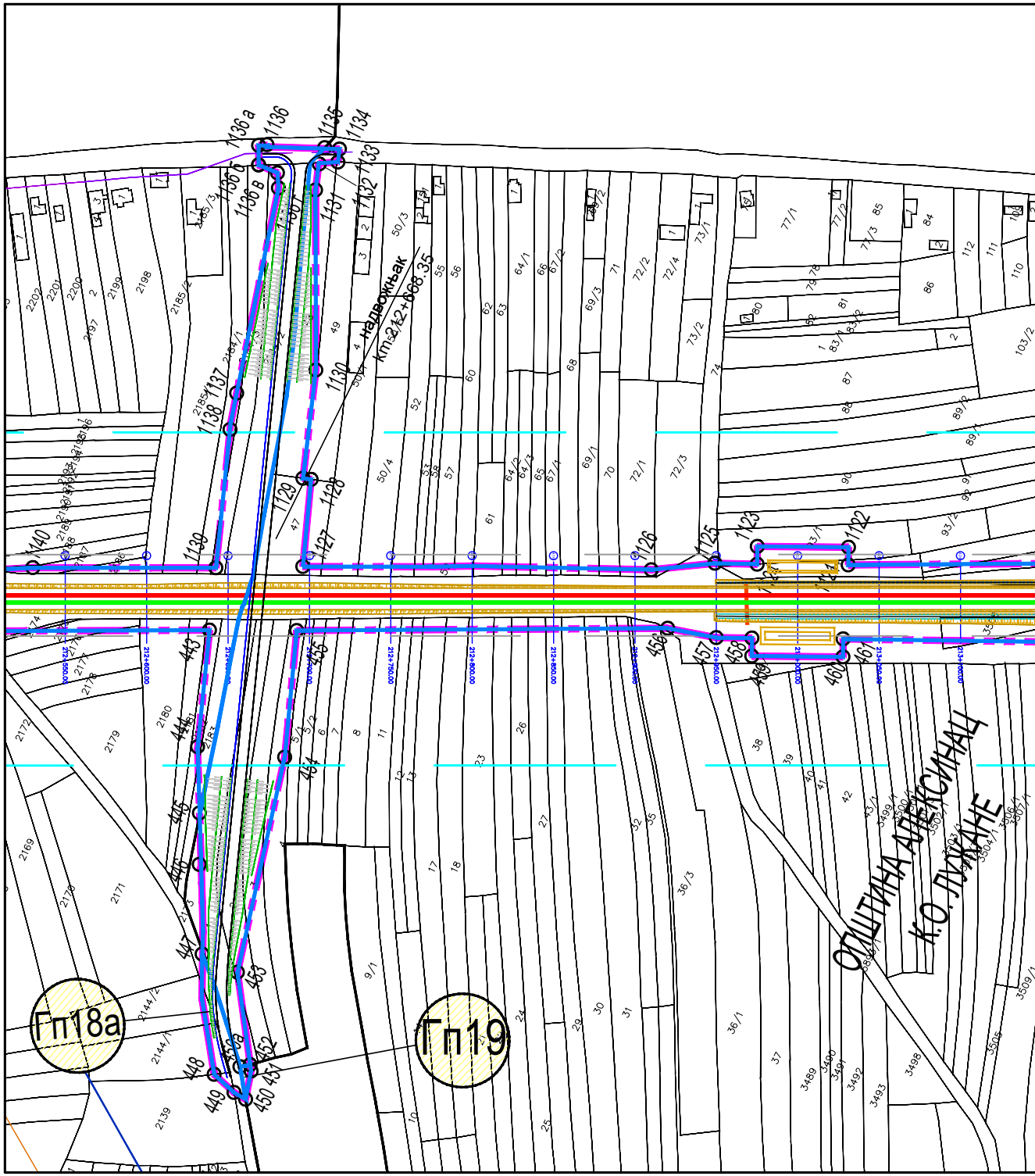
надвожњак
km212+668.35
ОПШТИНА АЛЕКСИНАЦ
К.О. ЛУЖАНЕ
Гп18а
Гп19
1136 а
1136
1135
1134
1133
1136 б
1136 в
1132
1131
1130
1137
1138
1129
1128
1127
1139
1140
1126
1125
1123
1122
443
444
445
446
447
448
449
450
451
452
453
454
455
456
457
458
459
460
461
212+550.00
212+600.00
212+750.00
212+800.00
212+850.00
213+050.00
213+100.00

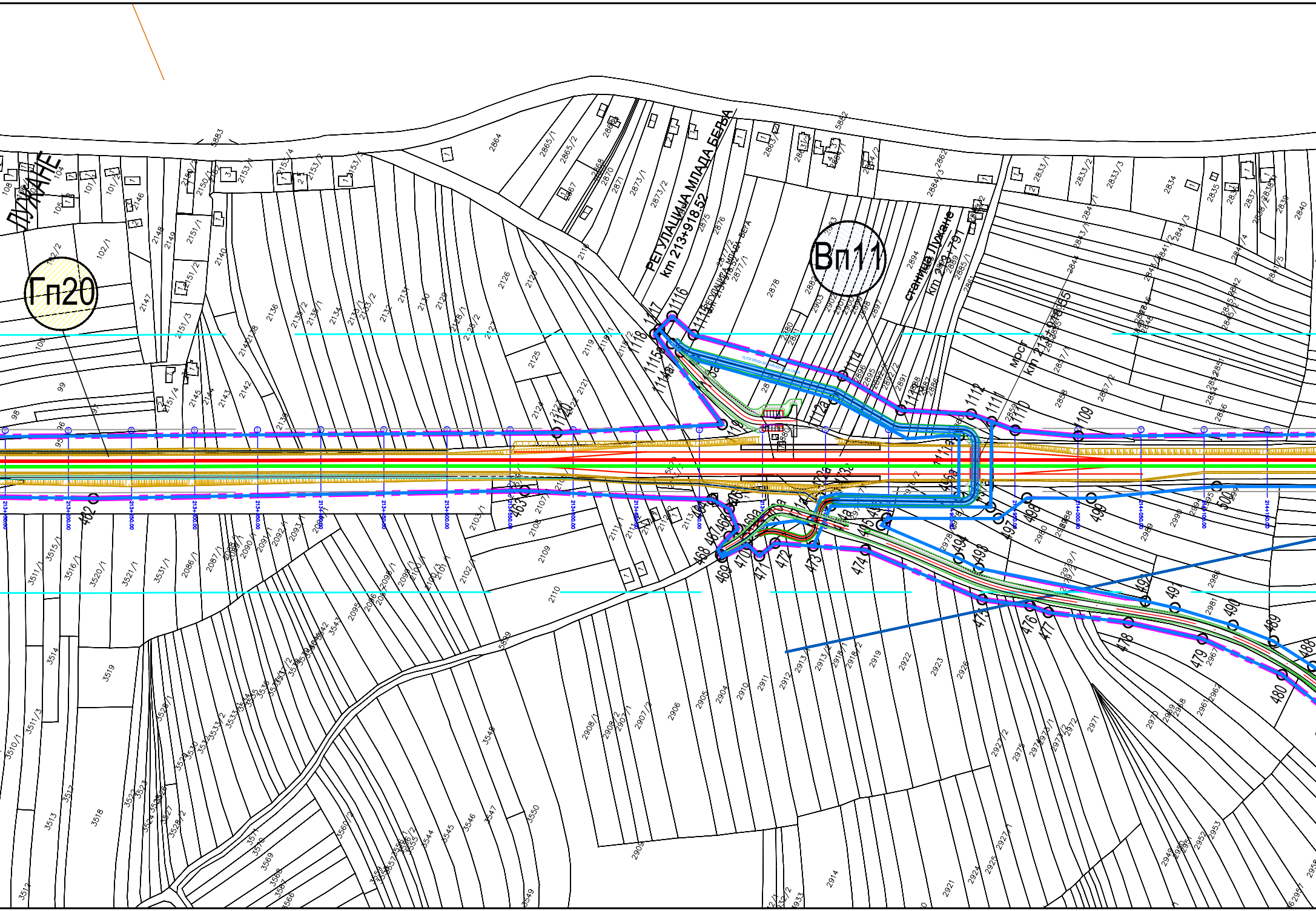
ЛУЖАНЕ
Гп20
Вп11
РЕГУЛАЦИЈА МЛАДА БЕЉА
km 213+918.52
станица Лужане
мост
ПОТОК МЛАДА БЕЉА/MLADA BELJA CREEK
1116
1117
1114
1112
1111
1110
1109
402
463
467
468
469
470
471
472
473
474
475
476
477
478
479
480
488
489
490
491
492
493
494
497
498
499
500

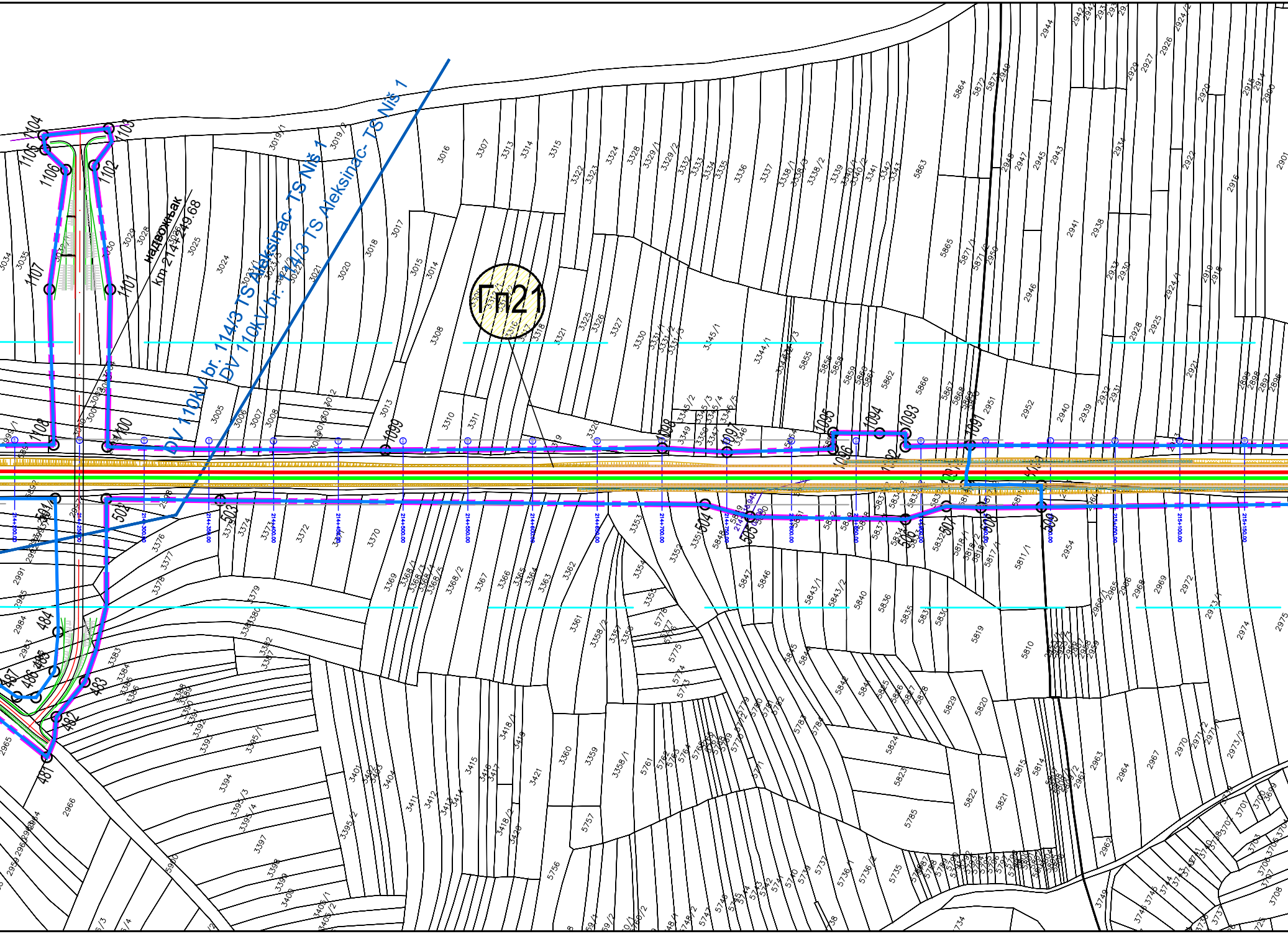
Гп21
DV 110kV br. 114/3 TS Aleksinac- TS Niš 1
DV 110kV br. 114/3 TS Aleksinac- TS Niš 1
надвожњак
km 214+249.68
1104
1103
1105
1106
1102
1107
1101
1108
1100
1099
1098
1097
1096
1095
1094
1093
1092
1091
501
502
503
504
505
506
507
508
509
481
482
483
484
485
486
487
214+200.00
214+250.00
214+300.00
214+350.00
214+400.00
214+450.00
214+500.00
214+550.00
214+600.00
214+650.00
214+700.00
214+750.00
214+800.00
214+850.00
214+900.00
214+950.00
215+000.00
215+050.00
215+100.00
215+150.00

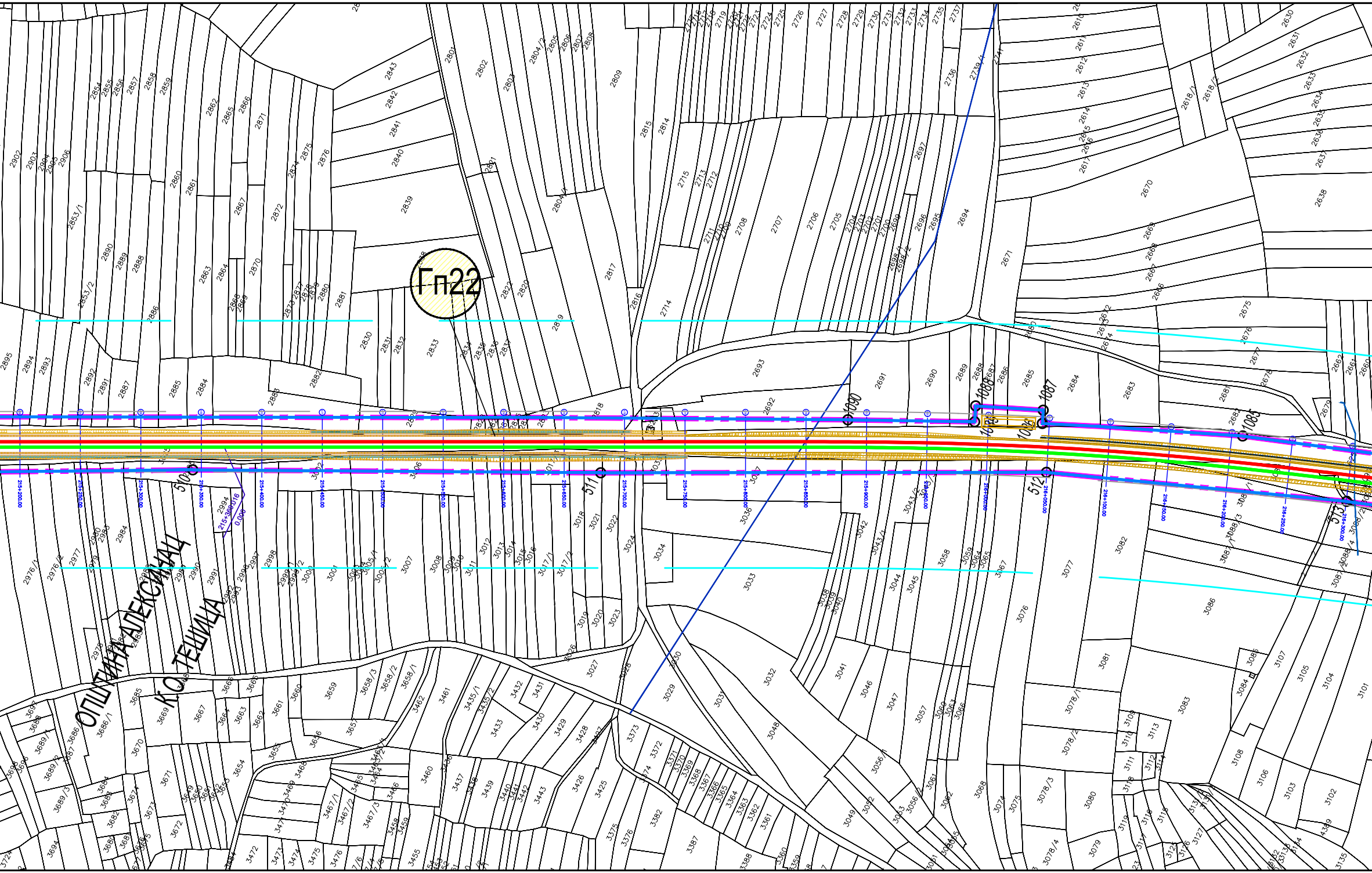
Гп22
ОПШТИНА АЛЕКСИНАЦ
К.О. ТЕШИЦА
215+200.00
215+250.00
215+300.00
215+350.00
215+360.016
0.008
215+400.00
215+450.00
215+500.00
215+550.00
215+600.00
215+650.00
215+700.00
215+750.00
215+800.00
215+850.00
215+900.00
215+950.00
216+000.00
216+050.00
216+100.00
216+150.00
216+200.00
216+250.00
216+300.00
510
511
512
513
1085
1087
1088
1090
2801
2802
2803
2804/2
2805
2806
2807
2808
2809
2814
2815
2816
2817
2820
2822
2830
2831
2832
2833
2839
2840
2841
2842
2843
2853/1
2853/2
2854
2855
2856
2857
2858
2859
2860
2861
2862
2863
2864
2865
2866
2867
2870
2871
2872
2874
2875
2876
2880
2881
2882
2884
2885
2886
2887
2888
2889
2890
2891
2892
2893
2894
2895
2902
2903
2904
2905
2906
2977
2984
2990
2991
2998
3000
3001
3007
3008
3011
3012
3013
3014
3015
3016
3017/1
3017/2
3018
3019
3020
3021
3022
3023
3024
3026
3027
3028
3029
3030
3031
3032
3033
3034
3036
3041
3042
3044
3045
3046
3047
3048
3057
3058
3066
3067
3068
3074
3075
3076
3077
3078/1
3078/2
3078/3
3078/4
3079
3080
3081
3082
3083
3086
3101
3102
3103
3104
3105
3106
3107
3108
2610
2611
2612
2613
2614
2617
2618/1
2618/2
2630
2631
2632
2633
2634
2637
2638
2670
2671
2675
2676
2677
2678
2681
2683
2684
2685
2686
2689
2690
2691
2692
2693
2694
2695
2696
2697
2705
2706
2707
2708
2712
2713
2714
2715
2726
2727
2728
2729
2730
2734
2735
2736
2737
2739/1
2741
3659
3660
3661
3662
3663
3664
3666
3667
3669
3670
3671
3672
3685
3686/1
3694
3425
3426
3428
3429
3430
3431
3432
3433
3437
3439
3443
3455
3460
3461
3462
3472
3473
3475
3476
3361
3362
3363
3364
3365
3366
3367
3368
3369
3370
3371
3372
3373
3374
3375
3376
3382
3387
3388

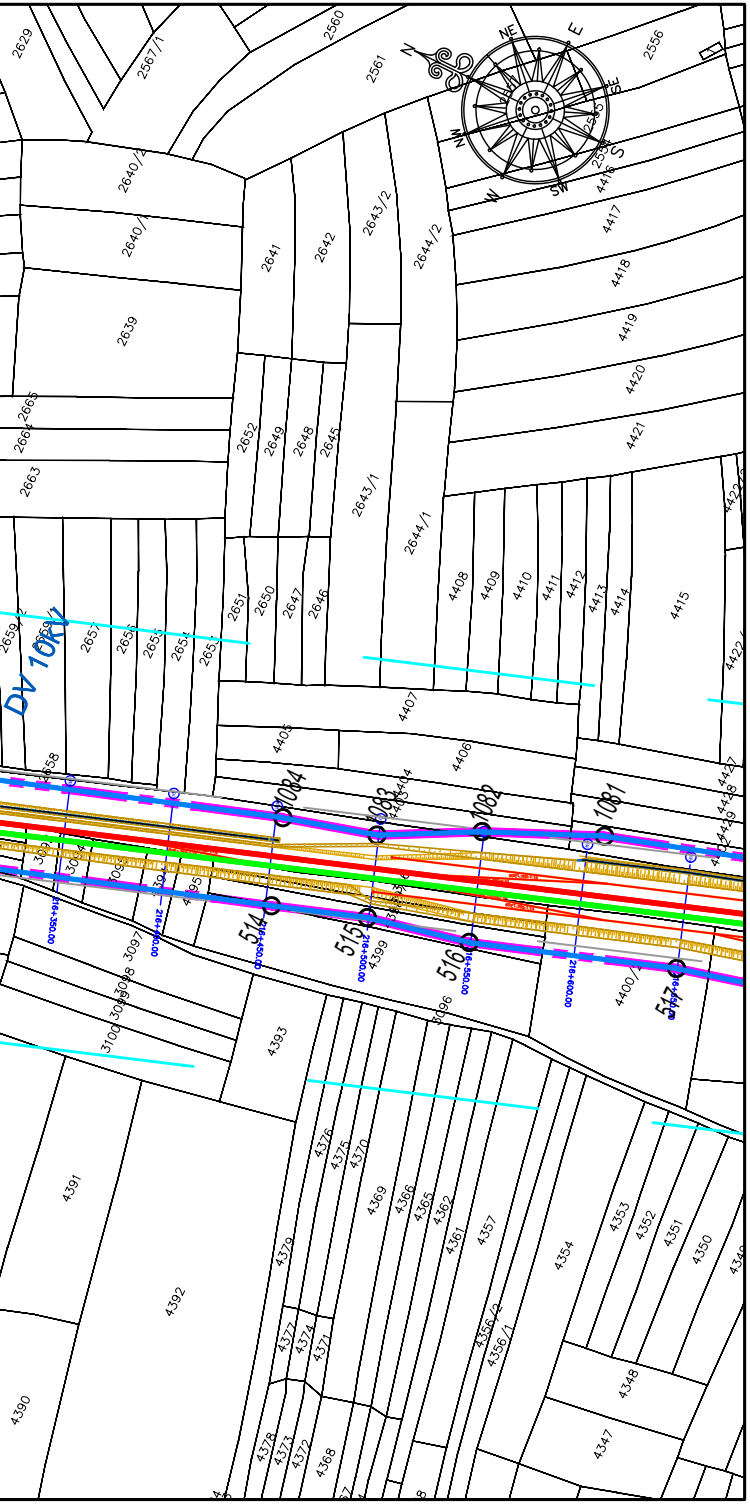

N
NE
E
SE
S
SW
W
NW
DV 10kV
1084
1083
1082
1081
514
515
516
517
2629
2567/1
2560
2561
2556
2640/2
2640/1
2641
2642
2643/2
2644/2
2639
4417
4418
4419
4420
4421
2665
2664
2663
2652
2649
2648
2645
2643/1
2644/1
2651
2650
2647
2646
4408
4409
4410
4411
4412
4413
4414
4415
4407
4405
4406
4400
4396
4399
4393
4391
4392
4390
4376
4375
4370
4369
4366
4365
4362
4361
4357
4354
4353
4352
4351
4350
4348
4347
4379
4377
4374
4371
4378
4373
4372
4368
4356/2
4356/1
3097
3098
3099
3100

ЛЕГЕНДА

▬ ▬ ▬ Граница јединице локалне самоуправе

▬▬▬ Граница КО

▬ ▬ ▬ Граница детаљне разраде = Регулациона линија железничке инфраструктуре

▬▬▬ Граница парцеле јавне намене

—— Инфраструктурни појас

—— Заштитни пружни појас

○ 294 Аналитичко-геодетске тачке границе дет.разраде и грађевинских и водних парцела

ОЗНАКА ПОВРШИНА ЈАВНЕ НАМЕНЕ

Гп8 Грађевинске парцеле

Вп6 Парцеле водног земљишта

САОБРАЋАЈНЕ ПОВРШИНЕ

Железничка пруга

▬▬▬ Десни колосек

▬▬▬ Леви колосек

195+500.00 Стационажа десног колосека

Друмски саобраћај

═══ Јавне саобраћајнице улице у насељима приступне саобраћајнице

═══ Сервисни пут

УКРШТАЊА СА ИНФРАСТРУКТУРНИМ СИСТЕМИМА

Електроенергетска инфраструктура

—— ДВ 400kV

—— ДВ 220kV

—— ДВ 110kV

—— ДВ 35kV

—— ДВ 10kV

ТК инфраструктура

—— ТК инсталације

Гасоводна инфраструктура

▬▬▬ Магистрални гасовод МОР 50 bar (челик)

—— Дистрибутивни гасовод МОР 16 bar (челик)

—— Дистрибутивни гасовод МОР 4 bar (челик)

Хидротехничка инфраструктура

═══ Регулација водних токова

—— Канал

—— Водовод постојећи

—— Водовод планирани

—— ФК постојећа

—— ФК планирана

—— Кишна канализација постојећа

—— Кишна канализација планирана

156+303.50 Стационажа укрштања са инфраструктурним систем

УП6-п Упојна поља

ПРО

ИНФР
ЖЕЛЕЗН

ДЕТАЉНА РЕГУ

Министарст

0 25 50 100

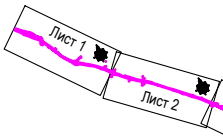

Лист 1
Лист 2

РЕПУБЛИКА СРБИЈА

ОСТОРНИ ПЛАН ПОДРУЧЈА ПОСЕБНЕ НАМЕНЕ АСТРУКТУРНОГ КОРИДОРА ИЧКЕ ПРУГЕ БЕОГРАД - НИШ

Тематска карта бр.1

ЛАЦИЈА СА ЕЛЕМЕНТИМА СПРОВОЂЕЊА

Лист 6

во грађевинарства,саобраћаја и инфраструктуре

Овлашћено лице

m

Р 1:2500

Деоница Ђунис - Трупале
km 191+937,96 - km 229+734,68

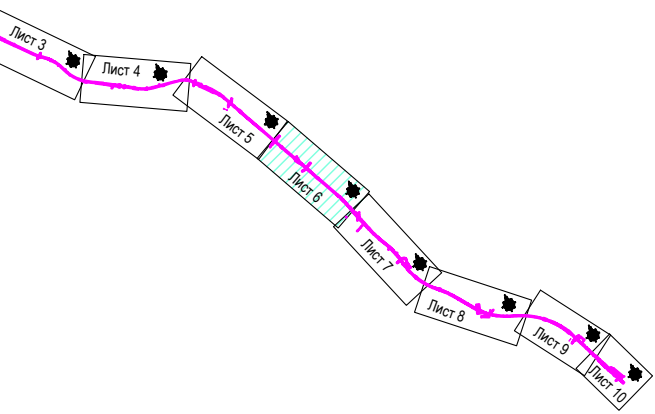
Лист 3
Лист 4
Лист 5
Лист 6
Лист 7
Лист 8
Лист 9
Лист 10

„Службени гласник РС", број 91 / 2024